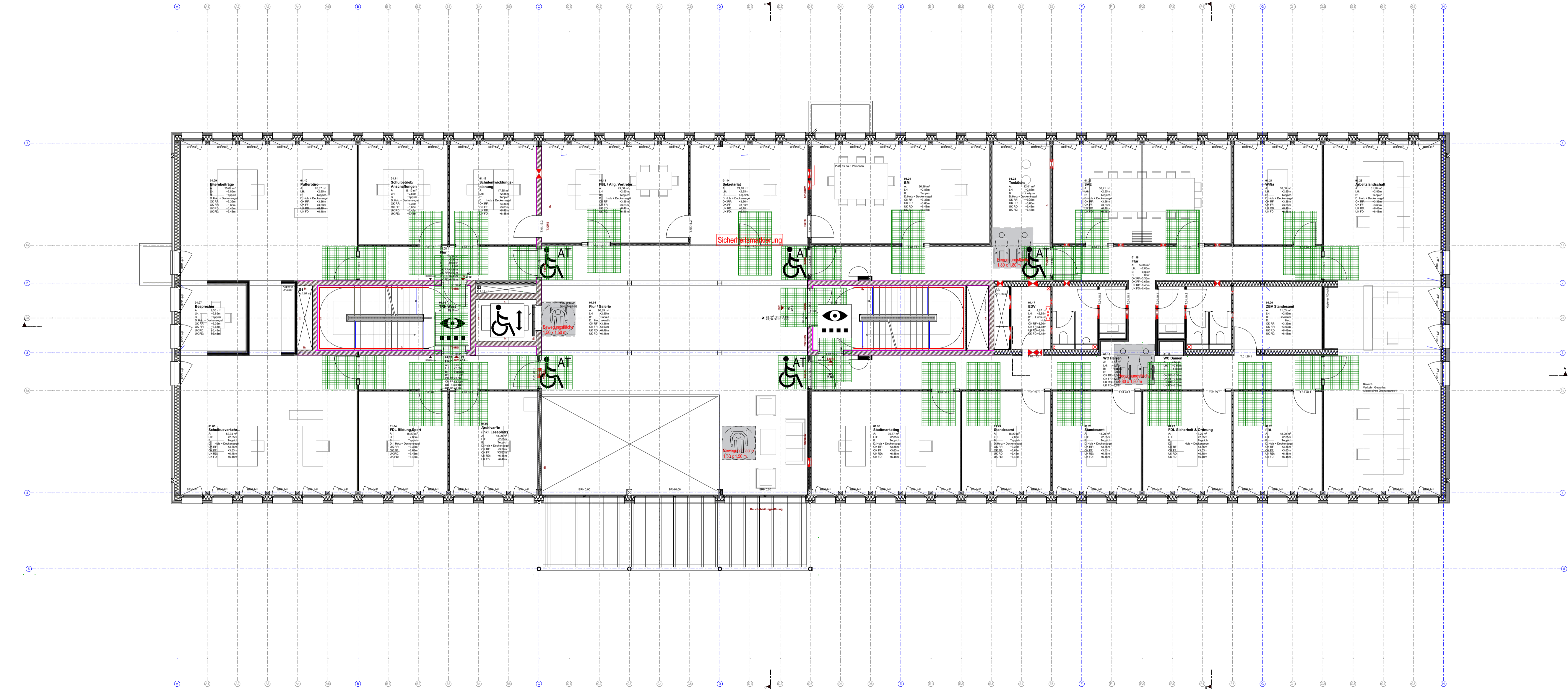

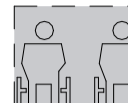








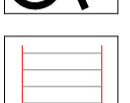
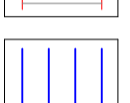


Projekt NB RT Hörstel - AWARO Dok.-Nr. 1453



Grundriss 1. Obergeschoss - Barrierefrei Konzept
M. 1 : 100

LEGENDE

-  Bewegungsfläche Rollstuhlfahrer
-  Begegnungsfläche Rollstuhlfahrer
-  taktiler Bodenleitsystem
-  barrierefreier Notausgang
-  Bewegungsflächen Automatik
-  Bewegungsflächen im Türbereich
-  barrierefreier Aufzug
-  barrierefreie Toilette
-  taktil erfassbare Gestaltung
-  barrierefreier Informationspunkt
-  barrierefreier Handlauf
-  visuell kontrastierende Sicherheitsmarkierung an Stufenkante

HINWEIS:
Werden Menschen mit einer Behinderung beschäftigt, ist die ASR V3a.2 zu berücksichtigen und die Arbeitsplätze müssen entsprechend der jeweiligen Behinderung eingerichtet werden.
Dieser Plan ist nur zusammen mit den Architektenplänen und dem Text-Teil des Barrierefrei-Konzeptes gültig. Alle Angaben sind örtlich zu prüfen.

- Anpassung gem. BHB Nr. 23	leu	25.04.2025
V1 Planausgabe	leu	16.04.2025
Index Ergänzungen/Änderung	Gez./Gepr.	Datum

Plan Nr. | Index
24-DGNB-02_NRH_GR_E1_BK_

beinker[architektur]
büro für nachhaltiges planen, bauen und beraten

OK FF = ±0.00 m = NHN Höhe
Projekt
Neubau Rathaus Hörstel
Ibbenbürener Straße n.n.
48477 Hörstel
24-DGNB-02_NRH

Bauherr
Stadt Hörstel
Kalixtusstraße 6
48477 Hörstel
Planverfasser
Beinker Architektur
Am Eggebrink 1
49176 Hilter a.T.W.

Status | Inhalt
Grundriss 1. Obergeschoss Architektur
Barrierefrei Konzept
24-DGNB-02_NRH_GR_E1_BK_

gez. | Datum
gepr. | Datum
leu | 16.04.2025
leu | 25.04.2025

Maßstab | Plan-Gr.
1 : 100 | 1000 x 420

cm 1 2